

2012  
AKTUELL

# NEUE WEGE

Mobile Touring Highlights



UNTERWEGS AUF DEN SCHÖNSTEN REISEROUTEN

# Mobil reisen - entspannt genießen...

Die **Reiseführer Mobile Touring Highlights** führen Sie auf den schönsten Routen zu den attraktivsten Zielen Ihrer Reise, optimal ausgestattet für individuelles Wohnmobil- und Autotouring, für Caravaning und Motorbiking. Immer aktuell und mit Kompetenz aus erster Hand.


Erleben Sie mit diesen Reisebegleitern im Gepäck Land und Leute auf neuen Wegen, die schönsten **Camping- und Wohnmobil-Stellplätze** vor Ort und die attraktivsten landschaftlichen Impressionen auf Ihrer Tour.

Umfassendes aktuelles Karten- und Planmaterial für Stadt und Land und jede Menge Sightseeing-Tipps garantieren ein entspanntes, individuelles Erleben.

Vergnügten Reisegenuß wünscht Ihr  
Rau-Verlag Stuttgart



Musterseiten-Einblicke:  
[www.rau-verlag.de](http://www.rau-verlag.de)



## USA SÜDWEST *fly & drive*

Die schönsten Reisewege zwischen Rockies und Pazifik. Fly & Drive Touring Guide mit Auto- und Wohnmobil-Touren durch Colorado, Utah, Wyoming, Nevada, Kalifornien, Arizona und New Mexico.

In übersichtlicher, zeitgemäßer Form zeigt dieses Reisehandbuch die schönsten und auch weniger bekannten Seiten einer der interessantesten Regionen der Vereinigten Staaten. Nationalparks, Stadtpläne, Campgrounds, Tourenkarten, Motels, Hotels, Restaurants u.v.m.

1. Aufl. 2010/2011, 444 S.,  
125 Farbfotos, 67 Karten + Pläne,  
EUR 22,90  
ISBN 978-3-926145-35-2  
GeoNr. 663 10136.

Zu diesem Titel erhältlich:  
GPS-Roadbook-CD, EUR 9,90




## IRLAND mit Nordirland

Dem Charme der „Grünen Insel“ auf der Spur. Irland und Nordirland auf den schönsten Reiserouten selbst entdecken. Hotels, Campings, urige Pubs und Tipps. Umfangreiche City Guides für Dublin und Belfast. Mit vor Ort erfassten GPS-Koordinaten.

8. Aufl. 2011/2012, 336 S.,  
123 Farbfotos, 45 Karten + Pläne  
EUR 19,90  
ISBN 978-3-926145-40-6  
GeoNr. 663 10139

Zu diesem Titel erhältlich:  
GPS-Roadbook-CD, EUR 9,90




## LOIRETAL

Die schönsten Reisewege durch das Herz Frankreichs, u.a. zu den prächtigsten Schlössern und Herrensitzen. Historisches und Kulinarisches. Dieser Reiseführer sagt Ihnen, wo's lang geht. Mit vor Ort erfassten GPS-Koordinaten.

2. Aufl. 2011/2012, 264 S.,  
90 Farbfotos, 32 Karten + Pläne  
EUR 18,90  
ISBN 978-3-926145-38-3  
GeoNr. 663 10140


Zu diesem Titel erhältlich:  
GPS-Roadbook-CD, EUR 9,90



## TOSKANA

Der ideale Reisebegleiter für alle, die mit Auto, Caravan, Motorrad oder Reisemobil die Toskana gerne kennen lernen wollen. Ausführlicher Florenz-Teil. Stellplätze, Campings, Hotels, Restaurants, praktische Reisetipps.

1. Aufl. 2011/2012, 288 S.,  
97 Farbfotos, 28 Karten + Pläne  
EUR 18,90  
ISBN 978-3-926145-39-0  
GeoNr. 663 10137



## POLEN

Polen auf eigene Faust kennen lernen. Die schönsten Reisewege von den Sudeten über die Masurischen Seen und über Pommern bis zur Ostseeküste. Alles aktuell und in bequem nachvollziehbaren Reiserouten beschrieben.

Michael Moll, 3. Aufl. 2011/2012, 240 S.,  
63 Farbfotos, 30 Karten + Pläne  
EUR 18,90  
ISBN 978-3-926145-28-4  
GeoNr. 663 10129

# Kompetenz aus erster Hand.



Rau's Reisebücher sind handliche, praktische Reiseführer, optimal geeignet für individuelles Wohnmobil- und Auto-Touring, sowie immer aktuelle Reisebegleiter für Caravaning und Motorbiking.

**Das neue Konzept Mobile Touring Highlights** weist mit vielen aktuellen Tipps und Anregungen einmal mehr den Weg zu einem entspannten, individuellen Reise-Erlebnis.

Unsere Website vermittelt ausführliche Einblicke in das aktuelle Reiseführer-Konzept.

[www.rau-verlag.de](http://www.rau-verlag.de)

**Der Klick zu Mobile Touring Highlights.**



Musterseiten-Einblicke:  
[www.rau-verlag.de](http://www.rau-verlag.de)



**NEU: NORWEGEN** Reisewege zum Nordkap

Neue Touren und zusätzliche Routen! Mit praktischen „Tourenpaketen“, z. B. „Südnorwegen“, „Gletscher, Fjells und Fjorde“, „Finnmark und Nordkap“.  
Mit vor Ort erfassten GPS-Koordinaten.

12. Aufl. 2012/2013, 372 S.,  
162 Farbfotos, 44 Karten + Pläne,  
EUR 19,90  
ISBN 978-3-926145-47-5  
GeoNr. 663 10148

Zu diesem Titel erhältlich:  
GPS-Roadbook-CD, EUR 9,90



**NEU: SCHWEDEN**

22 ausgewählte, erlebnisreiche Auto- und Wohnmobil-Touren vom südlichen Schonen bis Lappland. Mit Inseln Öland und Gotland. Ausführlicher Stockholm-Teil. Campings u. Wohnmobil-Stellplätze.  
Mit vor Ort erfassten GPS-Koordinaten.

9. Aufl. 2012/2013, 288 S.  
125 Farbfotos, 37 Karten + Pläne,  
EUR 19,90  
ISBN 978-3-926145-48-2  
GeoNr. 663 10149

Zu diesem Titel erhältlich:  
GPS-Roadbook-CD, EUR 9,90




**NEU: SKANDINAVIEN** Reiseziel Nordkap

Die große Tour zum Nordkap in bequem zu kombinierenden Reisetappen, mit neuen Routenvarianten durch alle vier nordischen Länder, mit Campings u. Wohnmobil-Stellplätzen. Übersichtlich und informativ.  
Mit vor Ort erfassten GPS-Koordinaten.

10. Aufl. 2012/2013, 348 S.,  
115 Farbfotos, 49 Karten + Pläne,  
EUR 19,90  
ISBN 978-3-926145-45-1  
GeoNr. 663 10146

Zu diesem Titel erhältlich:  
GPS-Roadbook-CD, EUR 9,90




## RUND UM DIE OSTSEE

Touren und Reisetipps in Fülle durch Pommern und Masuren, das Baltikum, über Russlands Perle Sankt Petersburg, Helsinki und schließlich über Stockholm und Kopenhagen zurück. Ein grandioses Reise-Erlebnis!

1. Auflage 2009/2010, 360 S.,  
133 Farbfotos, 43 Karten + Pläne,  
EUR 22,90  
ISBN 978-3-926145-34-5  
GeoNr. 663 10135

Zu diesem Titel erhältlich:  
GPS-Roadbook-CD, EUR 9,90



## BALTIKUM

Auf den schönsten Reiserouten durch Litauen, Lettland und Estland. Mit einem Abstecher nach Kaliningrad, GPS-Daten, Wohnmobil- und Campingplätzen.

Michael Moll, 2. Aufl. 2009/2010,  
276 S., 73 Farbfotos, 29 Karten + Pläne,  
EUR 18,90  
ISBN: 978-3-926145-32-1  
GeoNr. 663 10133


Zu diesem Titel erhältlich:  
GPS-Roadbook-CD, EUR 9,90



## UNGARN

Ein kompetentes Tourenbuch mit den schönsten Reisewegen und einer Fülle an Reisetipps. Verwöhnen Sie sich in einem der Heilbäder Ungarns. Spazieren Sie in Budapest hinauf zur Fischerbastei oder lassen Sie es sich in der Puszta bei einem Kesselgulasch gut gehen.

Michael Moll, 1. Aufl. 2006/2007,  
292 S., zahlr. Farbfotos, Karten + Pläne;  
EUR 18,90  
ISBN 978-3-926145-30-7  
GeoNr. 663 10131




## KROATIEN

Istrien, die Dalmatinische Küste bis Dubrovnik, Kroatiens herrliche Adriaküste, Strände u. Inseln entdecken und genießen. Mit den schönsten Campingplätzen.

5. Aufl. 2009/2010, 240 S.,  
89 Farbfotos, 26 Karten + Pläne,  
EUR 18,90  
ISBN 978-3-926145-26-0  
GeoNr. 663 10127

Zu diesem Titel erhältlich:  
GPS-Roadbook-CD, EUR 9,90



## NEU: SCHOTTLAND

Schottland von den Borders bis in die Highlands und von Edinburgh bis auf die Orkneys auf neuen Wegen erleben. Routen, Touren und Reisetipps in Fülle. Vieles über Tartans, Clans, Whisky, Pubs und Dudelsäcke. Campings mit GPS-Koordinaten.

8. Auflage 2012/2013, 276 S.,  
94 Farbfotos, 36 Karten + Pläne,  
EUR 19,90  
ISBN 978-3-926145-46-8  
GeoNr. 663 10147



## NEU: BRETAGNE

Touren von Nantes bis ans „Ende der Welt“, der Finistère an der bretonischen Atlantikküste. Historisches, Amüsantes, Kulinarisches und viele Reisetipps. Mit Reisemobil-Stellplätzen. Mit vor Ort erfassten GPS-Koordinaten.

4. Aufl. 2012/2013, 276 S.,  
95 Farbfotos, 30 Karten + Pläne,  
EUR 19,90  
ISBN: 978-3-926145-49-9  
GeoNr. 663 10150

Zu diesem Titel erhältlich:  
GPS-Roadbook-CD, EUR 9,90




## NORMANDIE

Die schönsten Gegenden, Küstenlandschaften und Städte auf eigene Faust erleben. Ausgesuchte Touren für Selbstfahrer und Wohnmobil-Tourer. Mit ausgesuchten Camping- und Wohnmobil-Stellplätzen.

Michael Moll, 1. Auflage 2009/2010,  
240 S., 62 Farbfotos, 17 Karten + Pläne,  
EUR 19,90  
ISBN 978-3-926145-33-8  
GeoNr. 663 10134

Zu diesem Titel erhältlich:  
GPS-Roadbook-CD, EUR 9,90



Zu vielen Titeln ist eine **GPS-Roadbook-CD** zur Auto-Navigation beim Verlag erhältlich:

[www.rau-verlag.de/shop](http://www.rau-verlag.de/shop)



Musterseiten-Einblicke:  
[www.rau-verlag.de](http://www.rau-verlag.de)



### NEU: PORTUGAL

Vom grünen Norden bis zur sonnigen Algarveküste, vom historischen Alentejo bis zu den Seebädern am Atlantik. Porto und Lissabon, eine der schönsten Hauptstädte Europas erleben.  
Mit vor Ort erfassten GPS-Koordinaten.

8. Aufl. 2012/2013, ca. 320 S.,  
ca. 120 Farbfotos, 38 Karten + Pläne,  
EUR 19,90  
ISBN 978-3-926145-43-7  
GeoNr. 663 10144


Zu diesem Titel erhältlich:  
GPS-Roadbook-CD, EUR 9,90



### SPANIEN SÜD

Ein kompletter Reiseführer, der mehr als nur Routen und Touren bietet. Eine gelungene Mischung aus Kunst, Kultur und informativen Reisetipps. Ein idealer Begleiter fürs Auto- u. Wohnmobil-Touring. Ausführlicher Madrid City Guide.

2. Aufl. 2007/2008, 304 S.,  
84 Sw- + 22 Farbfotos,  
29 Karten + Pläne,  
EUR 18,90  
ISBN 978-3-926145-25-3  
GeoNr. 663 10125




### SIZILIEN

Auch ein klassisches Reiseziel lässt sich immer wieder neu entdecken. Dieses Tourenbuch beschreibt die schönsten Reisewege detailliert. Ein praktischer Reiseführer für Wohnmobil-Tourer, Caravaner und Autourlauber.

1. Aufl. 2006/2007, 276 S.,  
65 Sw- + 24 Farbfotos, Karten + Pläne,  
EUR 18,90  
ISBN 978-3-926145-29-1  
GeoNr. 663 10130

Zu diesem Titel erhältlich:  
GPS-Roadbook-CD, EUR 9,90




### GRIECHENLAND

Ein kompetentes, praktisches Touren-Buch mit vielen Tipps und Urlaubsrouten vom Norden über Athen bis auf die Peloponnes-Halbinsel. Alle archäologischen Stätten. Mit vor Ort erfassten GPS-Koordinaten.

7. Aufl. 2011/2012, 264 S., 82 Farbfotos,  
42 Karten + Pläne  
EUR 18,90  
ISBN 978-3-926145-36-9  
GeoNr. 663 10138

Zu diesem Titel erhältlich:  
GPS-Roadbook-CD, EUR 9,90



### SARDINIEN

Ein Reiseziel mit ganz unerwarteten Attraktionen – zauberhafte Küsten, die größte Sanddüne Italiens, romantische Seehöhlen, mystische Nuraghen, geisterhafte alte Minenstädte u.v.m.  
Mit vor Ort erfassten GPS-Koordinaten.

2. Aufl. 2011/2012, 240 S., 78 Farbfotos,  
21 Karten + Pläne  
EUR 18,90  
ISBN 978-3-926145-37-6  
GeoNr. 663 10141.

Zu diesem Titel erhältlich:  
GPS-Roadbook-CD, EUR 9,90



### NEU: SPANIEN NORD

Norden Spaniens landschaftliche und kulturelle Vielfalt auf ausgesuchten Reiserouten, praktische Tourenvorschläge, u. a. auf dem legendären Jakobsweg bis Santiago de Compostela. Wohnmobil-Stellplätze. Mit vor Ort erfassten GPS-Koordinaten.

3. Aufl. 2012/2013, ca. 360 S.,  
zahlreiche Farbfotos, Karten + Pläne  
EUR 19,90  
ISBN 978-3-926145-42-0  
GeoNr. 663 10143

Zu diesem Titel erhältlich:  
GPS-Roadbook-CD, EUR 9,90



### NEU: KORSIKA

„Insel der Schönheit“ mit wunderbarer Berglandschaft und atemberaubender Küstenszenerie, Herausforderung für Wohnmobilisten und Caravaner, Eldorado für anspruchsvolle Wandertouren. Mit vor Ort erfassten GPS-Koordinaten.

1. Auflage 2012/2013, 228 S.,  
zahlr. Farbfotos, Karten + Pläne,  
EUR 18,90  
ISBN 978-3-926145-41-3  
GeoNr. 663 10142

Zu diesem Titel erhältlich:  
GPS-Roadbook-CD, EUR 9,90



RAU-VERLAG STUTTGART **25 Jahre** 1986-2011

#### Für den Buchhandel:

Verlagsvertrieb:  
GeoCenter Touristik Medienservice GmbH  
Schockenriedstr. 44  
D-70565 Stuttgart  
Fon +49 (0)711-78 19 46 10  
Fax +49 (0)711-782 43 75  
vertrieb@geocenter.de  
www.geocenter.de

Auslieferung in Deutschland:  
KNV - Koch, Neff & Volckmar GmbH  
Schockenriedstr. 37  
70565 Stuttgart  
Fon +49 (0)711-7860-0  
www.knv.de

Auslieferung in Österreich:  
Freytag-Berndt und Artaria KG  
Industriestr. 10  
A-2120 Walkersdorf

Auslieferung in der Schweiz:  
Schweizer Buchzentrum  
Postfach  
CH-4601 Olten

VERLAG  
**RAU**  
MOBIL  
REISEN

WERNER RAU VERLAG  
Feldbergstraße 54  
D-70569 Stuttgart

Fon (+49) (0) 711 / 687 21 43  
Fax (+49) (0) 711 / 68 22 47  
info@rau-verlag.de  
www.rau-verlag.de  
www.mobil-reisen.eu